

**CRITERIOS DE AFINIDAD BOLSAS PROFESORADO SUSTITUTO INTERINO
 CURSO 2023-2024**

| | |
|---------------------|-----------------------|
| DEPARTAMENTO | CIENCIAS DE LA TIERRA |
| ÁREA | GEODINÁMICA INTERNA |


| BLOQUE I. FORMACIÓN ACADÉMICA (MÁXIMO 10 PUNTOS) | | AFÍN | TOTAL AFINIDAD |
|---|----------------------|------|--|
| 1.1 | Doctorado | | Relacionado con Ciencias Geológicas |
| 1.2 | Máster Oficial | | Relacionado con Ciencias Geológicas |
| 1.3 | Licenciatura o Grado | | Geología Ciencias Ambientales Ciencias del Mar Ingeniería Geológica |

| BLOQUE II. ACTIVIDAD DOCENTE (MÁXIMO 50 PUNTOS) | | AFÍN | TOTAL AFINIDAD |
|--|--|----------------------------|-----------------------------|
| 2.1 | Docencia reglada en centros universitarios | Restos de áreas Geológicas | Área de Geodinámica Interna |
| 2.2 | Otra docencia en centros universitarios | Restos de áreas Geológicas | Área de Geodinámica Interna |

| BLOQUE III. ACTIVIDAD INVESTIGADORA (MÁXIMO 35 PUNTOS) | | AFÍN | TOTAL AFINIDAD |
|---|---|----------------------------|-----------------------------|
| 3.1 | Libros completos (con ISBN y diferentes a la tesis doctoral) | Restos de áreas Geológicas | Área de Geodinámica Interna |
| 3.2 | Artículo en revistas | Restos de áreas Geológicas | Área de Geodinámica Interna |
| 3.3 | Capítulos de libro (con ISBN y no libros de resúmenes de congresos) | Restos de áreas Geológicas | Área de Geodinámica Interna |

| BLOQUE IV. EXPERIENCIA DE INTERÉS (MÁXIMO 5 PUNTOS) | | AFÍN | TOTAL AFINIDAD |
|--|--|----------------------------|-----------------------------|
| 4.1 | Contratos laborales con interés para la docencia | Restos de áreas Geológicas | Área de Geodinámica Interna |
| 4.2 | Becas o contratos acogidos al Estatuto de Personal Investigador en Formación (homologadas FPI/FPU) | Restos de áreas Geológicas | Área de Geodinámica Interna |

| | | | |
|-------------------------------------|--|-----------------------|---------------------|
| CSV (Código de Verificación Segura) | IV7OS2DLJRFJPJ7F3Q5GTOFTXD4 | Fecha | 04/05/2023 13:42:40 |
| Normativa | Este documento incorpora firma electrónica reconocida de acuerdo a la ley 6/2020, de 11 de noviembre, reguladora de determinados aspectos de los servicios electrónicos de confianza | Validez del documento | Original |
| Firmado por | SANTIAGO GARCIA LOPEZ (PROFESOR TITULAR - DEPARTAMENTO CIENCIAS DE LA TIERRA) | | |
| Url de verificación | https://sede.uca.es/verifirma/code/IV7OS2DLJRFJPJ7F3Q5GTOFTXD4 | Página | 1/2 |




MOTIVACIÓN:

Cráterios aprobados por el Consejo de Departamento de fecha: 04.05.23



Fdo. D.: Santiago García López. Director Dpto. CC Tierra

| | | | |
|-------------------------------------|--|-----------------------|---------------------|
| CSV (Código de Verificación Segura) | IV7OS2DLJRF PJ7F3Q5GTOFTXD4 | Fecha | 04/05/2023 13:42:40 |
| Normativa | Este documento incorpora firma electrónica reconocida de acuerdo a la ley 6/2020, de 11 de noviembre, reguladora de determinados aspectos de los servicios electrónicos de confianza | Validez del documento | Original |
| Firmado por | SANTIAGO GARCIA LOPEZ (PROFESOR TITULAR - DEPARTAMENTO CIENCIAS DE LA TIERRA) | | |
| Url de verificación | https://sede.uca.es/verifirma/code/IV7OS2DLJRF PJ7F3Q5GTOFTXD4 | Página | 2/2 |



Ángel Sánchez Bellón, Profesor Titular de Universidad del Área de Cristalografía y Mineralogía y Secretario del Departamento de Ciencias de la Tierra.

CERTIFICA: Que en Consejo de Departamento celebrado el día de la fecha y en relación con la próxima convocatoria 23/24 de bolsa de Profesores Sustitutos Interinos (PSI) se aprobaron por asentimiento para cada una de las áreas de conocimiento de nuestro Departamento (abajo detalladas), los criterios de afinidad, los criterios para la aplicación del bloque V y la puntuación mínima requerida al sumar los bloques I, II, III y IV, del baremo a partir de la cual los candidatos del listado definitivo formarán parte de la bolsa.

- Los criterios de afinidad para cada área se recogen en el anexo 1.
- Los criterios de aplicación del bloque V para cada área se recogen en el anexo 2.
- La puntuación mínima requerida en cada una de las áreas para los bloques I a IV es de 10 puntos.


Áreas de conocimiento del Departamento de Ciencias de la Tierra

- Cristalografía y Mineralogía
- Estratigrafía
- Geodinámica Externa
- Geodinámica Interna
- Petrología y Geoquímica

Y para que así conste y a los efectos oportunos, firmo la presente en Puerto Real a cuatro de mayo de dos mil veintitrés.



| | | | |
|-------------------------------------|--|-----------------------|---------------------|
| CSV (Código de Verificación Segura) | IV7OS2DZCHV4L6XJSTXEGFLOG4 | Fecha | 04/05/2023 14:34:03 |
| Normativa | Este documento incorpora firma electrónica reconocida de acuerdo a la ley 6/2020, de 11 de noviembre, reguladora de determinados aspectos de los servicios electrónicos de confianza | Validez del documento | Original |
| Firmado por | ANGEL SANCHEZ BELLON | | |
| Url de verificación | https://sede.uca.es/verifirma/code/IV7OS2DZCHV4L6XJSTXEGFLOG4 | Página | 1/13 |



CRITERIOS PARA LA VALORACIÓN DEL BLOQUE V: “VALORACIÓN DEL DEPARTAMENTO”
Bolsa Profesorado Sustituto Interino – Curso 2023-24

| | |
|--------------|--|
| DEPARTAMENTO | Ciencias de la Tierra |
| ÁREA | Cristalografía y Mineralogía Estratigrafía Geodinámica Externa Geodinámica Interna Petrología y Geoquímica |

Según el Reglamento de cobertura de necesidades docentes (Guía de Aplicación del Baremo, Bloque V), “el Departamento podrá otorgar un máximo de 10 puntos adicionales a los candidatos basándose en méritos de los mismos, correspondientes a formación, actividad docente o investigadora o a otros criterios que establezca, los cuales deberán ser aprobados en Consejo de Departamento, con carácter previo a la valoración de los candidatos, no pudiéndose puntuar los méritos ya valorados en alguno de los cuatro bloques anteriores.”

Propuesta detallada:

Se valorarán sólo méritos no valorados en los bloques I a IV, siempre que estén relacionados con la docencia/investigación en los campos de conocimiento del Dpto. de CC. Tierra. Aquellos candidatos que por la suma de todos los apartados propuestos obtuvieran una puntuación superior a 10 puntos, solo podrán computar por ese máximo de 10 puntos establecido en las normas generales del baremo. A continuación, se establece la valoración de cada mérito, en puntos.

COLABORACIÓN CON DEPARTAMENTOS RELACIONADOS CON LA DOCENCIA DEL ÁREA

| | |
|---|------|
| Becario de colaboración del Ministerio (o asimilable), por cada año | 1.5 |
| Nombramiento de Alumno Colaborador, por cada año | 0.75 |

Máximo: 1.5 puntos

FORMACIÓN:

| ESTUDIOS REGLADOS | Afinidad Parcial | Afinidad Total |
|--|------------------|----------------|
| Licenciatura o Grado adicional, no computada en bloque I | 0.75 | 1.5 |
| Máster adicional, no computado en bloque I | 0.75 | 1.5 |
| Premio Extraordinario de Licenciatura, Grado, Máster o Doctorado | 0.37 | 0.75 |
| Doctorado internacional | 0.37 | 0.75 |

Máximo: 4.5 puntos

| FORMACIÓN COMPLEMENTARIA | Afinidad Parcial | Afinidad Total |
|---|------------------|----------------|
| Cursos de formación relacionados con el área o que sean útiles para la docencia, por cada 200 horas | 0.37 | 0.75 |

Máximo: 1.5 puntos

| ACREDITACIÓN DE INGLÉS (cualquier otro idioma extranjero de interés científico se computará al 50%) | |
|--|-----|
| B2 | 0.4 |
| C1 | 0.6 |
| C2 | 0.8 |

Máximo: 0.75 punto

| | | | |
|-------------------------------------|--|-----------------------|---------------------|
| CSV (Código de Verificación Segura) | IV7O427OJFXKRLM2SY7SCPRAGI | Fecha | 16/05/2023 14:07:37 |
| Normativa | Este documento incorpora firma electrónica reconocida de acuerdo a la ley 6/2020, de 11 de noviembre, reguladora de determinados aspectos de los servicios electrónicos de confianza | Validez del documento | Original |
| Firmado por | ANGEL SANCHEZ BELLON | | |
| Url de verificación | https://sede.uca.es/verifirma/code/IV7O427OJFXKRLM2SY7SCPRAGI | Página | 1/2 |



ACTIVIDAD DOCENTE:

| | |
|---|------|
| Tutorización TFG (solo en grados con participación docente del Dpto. de CC. Tierra), por cada alumno tutorizado | 0.08 |
| Tutorización TFM (solo en grados con participación docente del Depto. de CC. Tierra) por cada alumno tutorizado | 0.15 |
| Dirección Tesis Doctoral (sobre temáticas en el ámbito del Dpto de CC. Tierra por cada tesis dirigida) | 0.37 |

Máximo: 0.75 punto

| | |
|--|------|
| Coordinación de proyectos de innovación docente y similares, relacionados con materias en el ámbito del Dpto. CC. Tierra, por cada proyecto | 0.75 |
| Participación en proyectos de innovación docente y similares, relacionados con materias en el ámbito del Dpto. CC. Tierra, por cada proyecto | 0.2 |

Máximo: 0.75 punto

| | Afinidad Parcial | Afinidad Total |
|--|------------------|----------------|
| Otra actividad docente no universitaria relacionada con materias impartidas por el Dpto. CC. Tierra y no contemplada en el bloque I. Por cada 50 horas | 0.75 | 1.5 |

Máximo 1.5 puntos

ACTIVIDAD INVESTIGADORA:

| CONGRESOS | Afinidad Parcial | Afinidad Total |
|--|------------------|----------------|
| Asistencia a congreso internacional, con trabajo en forma de comunicación oral o póster, por cada congreso | 0.15 | 0.3 |
| Asistencia a congreso nacional, con trabajo en forma de comunicación oral o póster, por cada congreso | 0.04 | 0.08 |

Máximo 1.5 puntos

| | |
|--|------|
| Estancias en centros de investigación nacionales o internacionales, por cada mes | 0.08 |
|--|------|

Máximo 1.5 puntos

| PROYECTOS/CONTRATOS INVESTIGACIÓN | Afinidad Parcial | Afinidad Total |
|---|------------------|----------------|
| Dirección/coordinación de proyectos/contratos de investigación y transferencia, por cada 12 meses | 0.75 | 1.52 |
| Participación en proyectos/contratos de investigación y transferencia, por cada 12 meses | 0.37 | 0.75 |

Máximo 1.5 puntos

| | |
|--|------|
| Coordinación de iniciativas de difusión de la Ciencia con interés para el Dpto. CC. Tierra (Geología, Olimpiadas Geológicas, Noche de los investigadores, etc), por cada iniciativa | 0.75 |
| Participación en iniciativas de difusión de la Ciencia con interés para el Dpto. CC. Tierra (Geología, Olimpiadas Geológicas, Noche de los investigadores, etc), por cada iniciativa | 0.15 |

Máximo 1.5 puntos



Fdo.: D. Ángel Sánchez Bellón. Secretario del Departamento de Ciencias de la Tierra

| | | | |
|-------------------------------------|--|-----------------------|---------------------|
| CSV (Código de Verificación Segura) | IV7O427OJFXKRLM2SY7SCPRAGI | Fecha | 16/05/2023 14:07:37 |
| Normativa | Este documento incorpora firma electrónica reconocida de acuerdo a la ley 6/2020, de 11 de noviembre, reguladora de determinados aspectos de los servicios electrónicos de confianza | Validez del documento | Original |
| Firmado por | ANGEL SANCHEZ BELLON | | |
| Url de verificación | https://sede.uca.es/verifirma/code/IV7O427OJFXKRLM2SY7SCPRAGI | Página | 2/2 |

